

## COLOMBIA

El 61% de los hogares fueron encuestados en el marco de emergencias humanitarias

**62**  
Evaluaciones

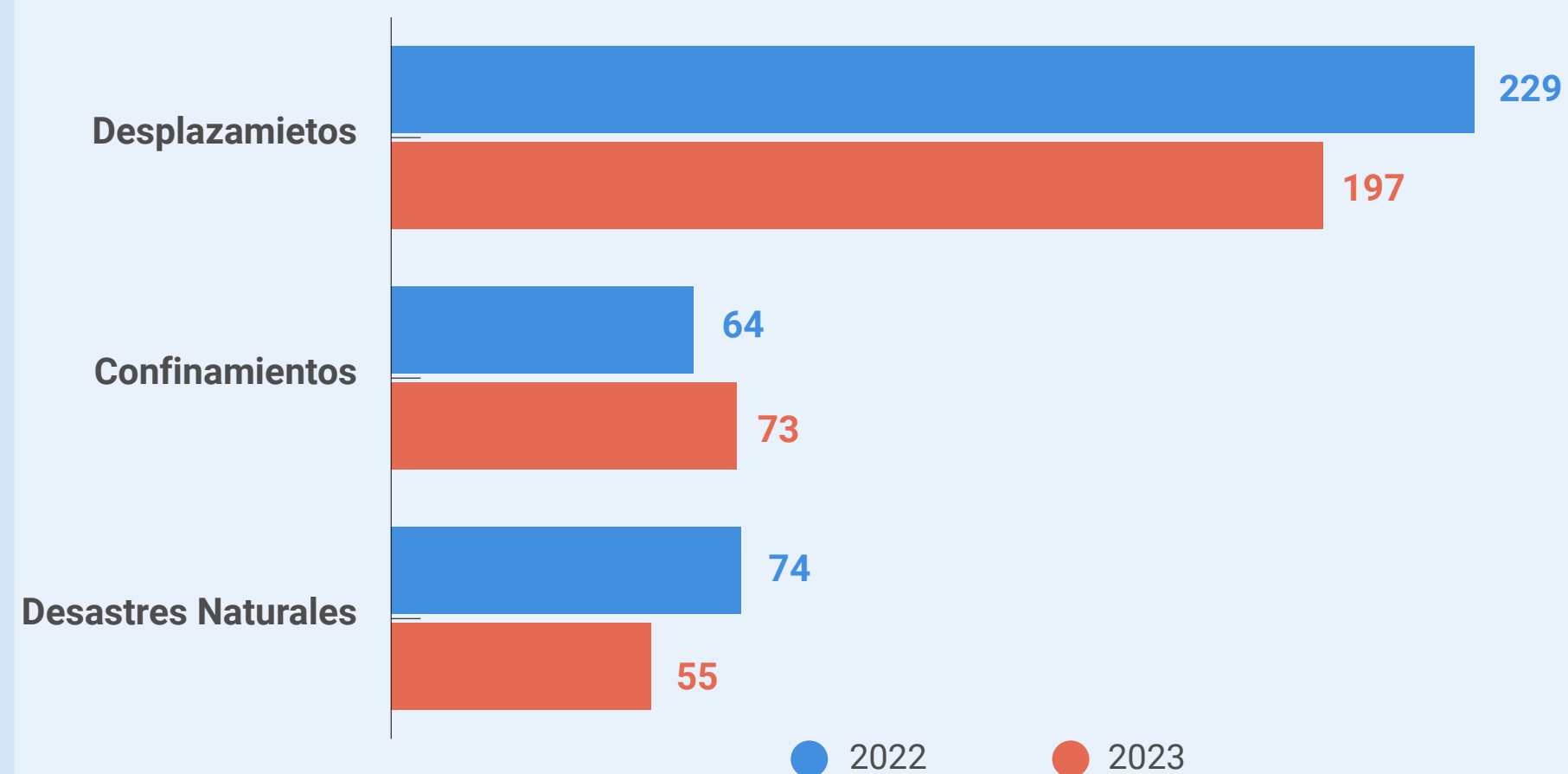
**37.558**  
Hogares encuestados

**26**  
Departamentos

**>300**  
Emergencias

**52**  
Participación organizaciones

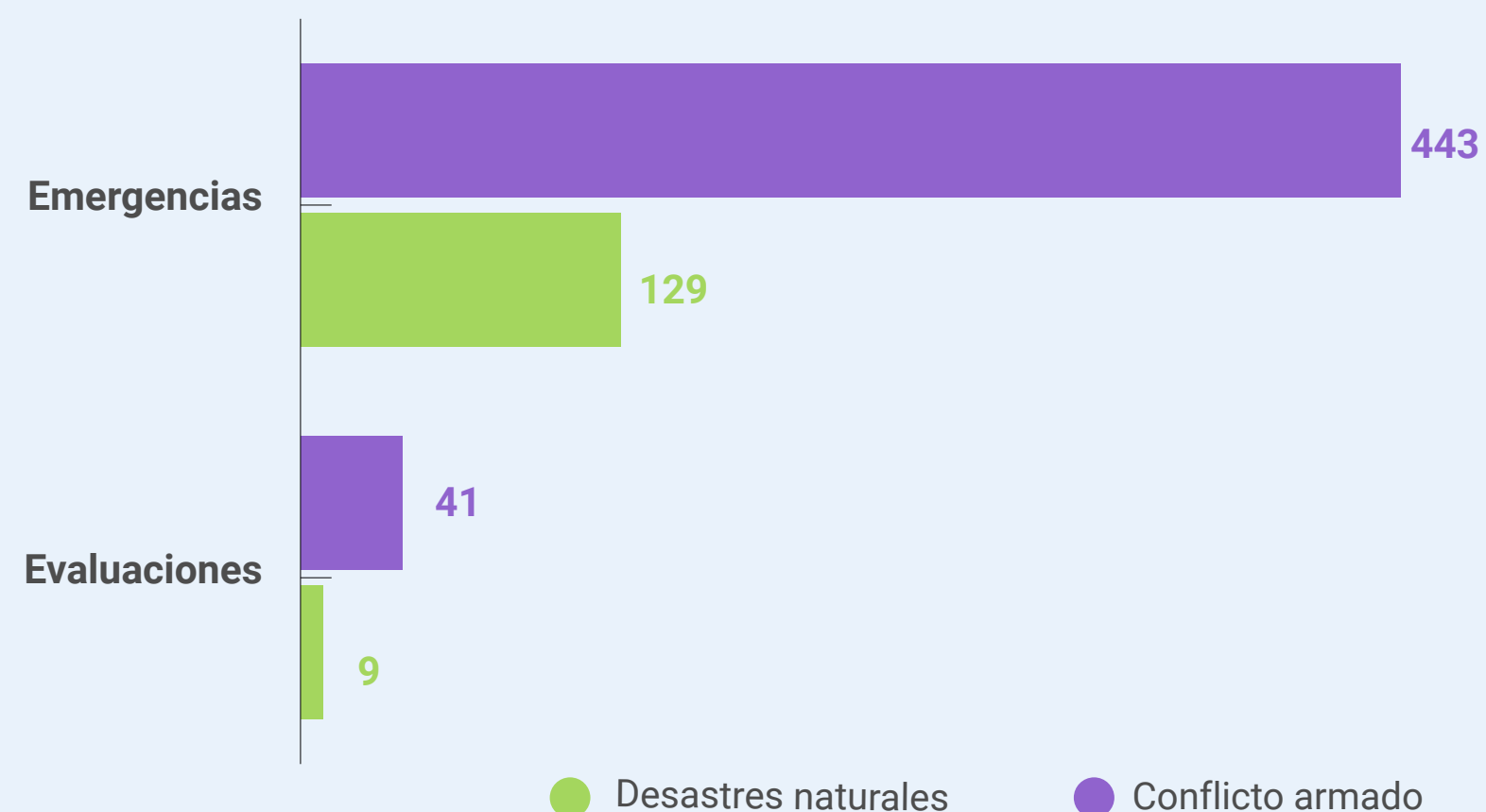
Gráfica 1: Emergencias Humanitarias



Fuente: Monitor OCHA

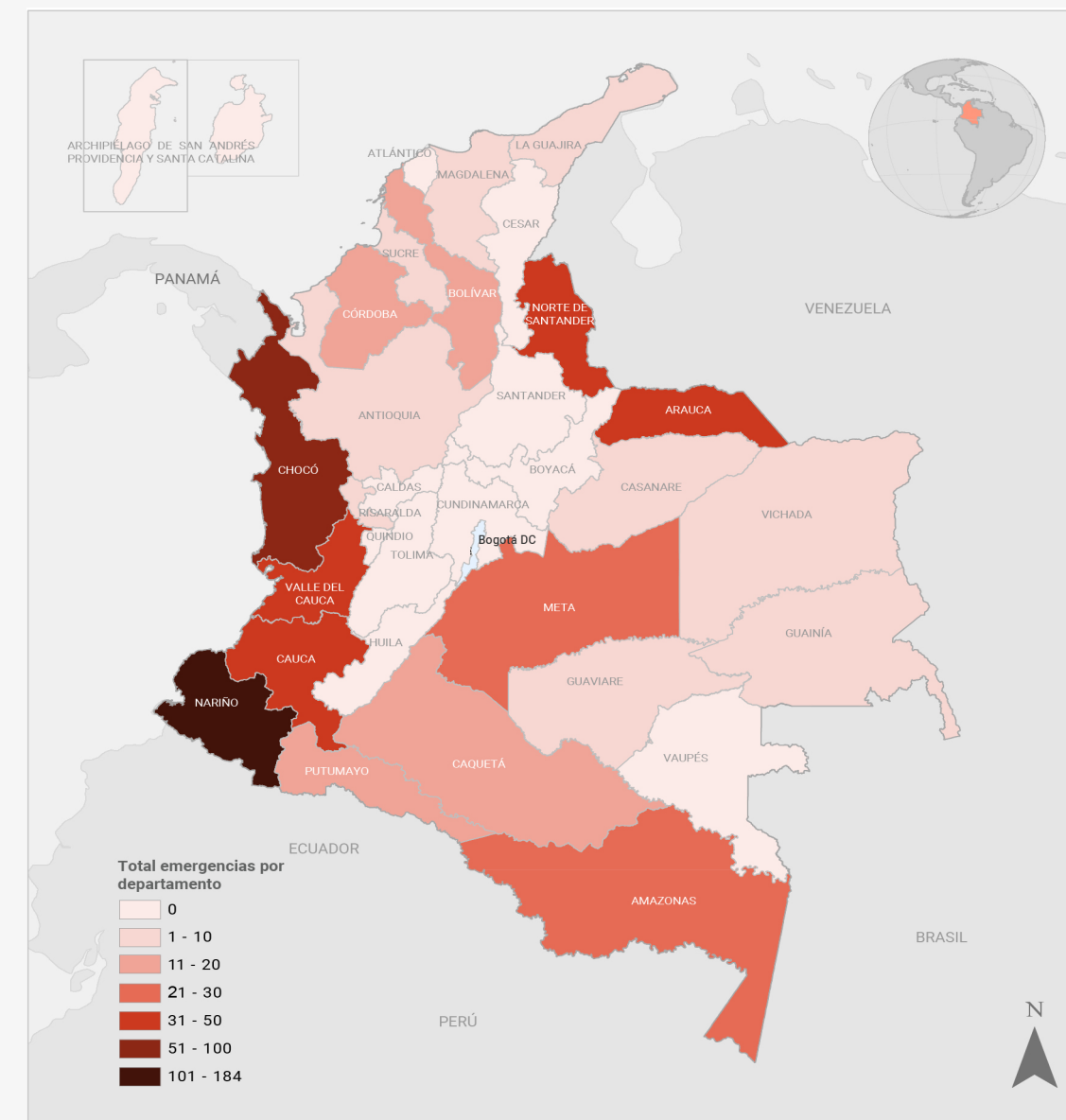
En comparación a las emergencias registradas se realizó el 9% de evaluaciones

Gráfica 2: Emergencias vs Evaluaciones



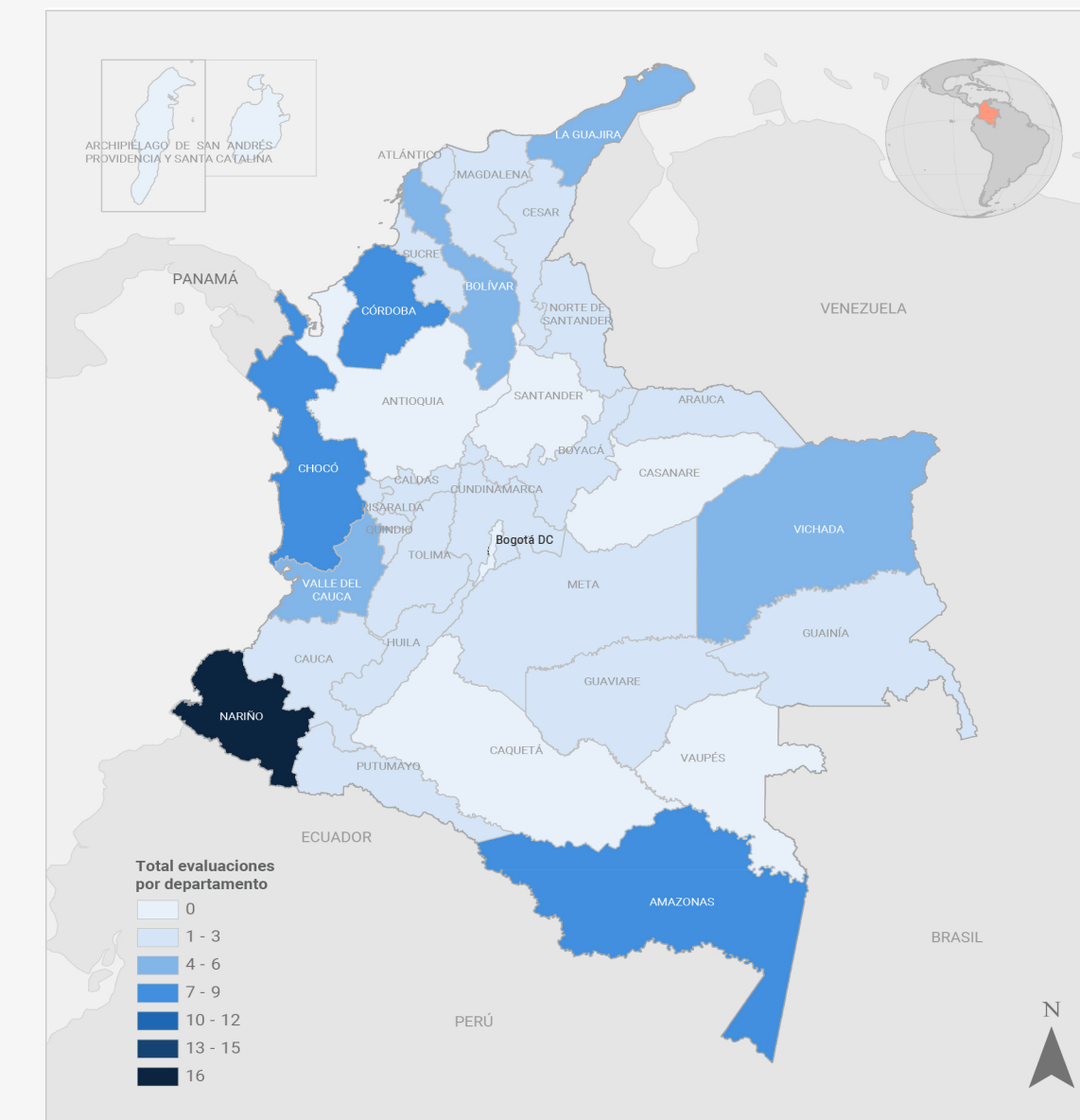
Fuente: Monitor OCHA

Mapa 1: Emergencias



Fuente: Monitor OCHA

Mapa 2: Evaluaciones



Fuente: Monitor OCHA

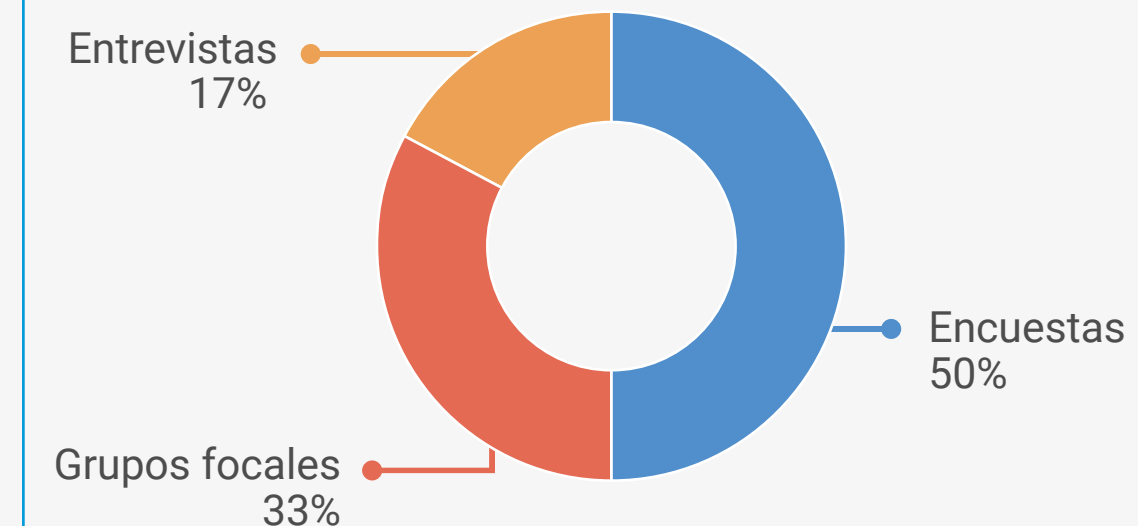
De los **28 DEPARTAMENTOS**

donde se registraron **EMERGENCIAS**

en **26 DEPARTAMENTOS**

se realizaron **EVALUACIONES**

Gráfica 3: Métodos de recolección



Metodología	Evaluaciones	Departamento	Municipios	Muestra	Organizaciones
DIEM	1	10	152	3240	1
ERN	36	13	28	22163	5
MIRA	12	7	17	172	25
Premise	4	15	60	411	1
MSNA	1	8	24	2879	24
WASH	1	8	27	3364	1
EBA	2	2	2	630	1
SAN	1	1	1	236	4
Múltiple afectación (Salud)	2	2	6	26	8
Monitoreo de desplazamiento	1	29	206	4464	30

## COLOMBIA

### Situación Humanitaria

Las evaluaciones de necesidades permitieron identificar que la principal problemática en los territorios de **mayor afectación obedece a la persistencia en los riesgos a violaciones de los derechos humanos por violencia armada** derivada de la presencia y control territorial por parte de los grupos armados, estas dinámicas se presentan a lo largo del territorio nacional, sin embargo, en el **pacífico colombiano**, en departamentos como Nariño, Chocó estas dinámicas se han presentado de manera más reiterativa.

En las **zonas fronterizas** del país como Norte de Santander, Nariño, La Guajira, Arauca se identificaron emergencias humanitarias como consecuencia de la **disputa de los grupos armados por el control territorial y de las economías ilícitas** lo cual se traduce en restricciones al acceso de servicios básicos por parte de la comunidad, y a su vez **restricciones para las organizaciones humanitarias** para acceder al territorio y brindar una respuesta oportuna.

En términos de **afectaciones por desastres naturales el fenómeno de la niña y la temporada de huracanes** generó afectaciones en distintas zonas del país, especialmente en la **zona caribe**, departamentos como La Guajira, Córdoba, Bolívar, a través de las evaluaciones de necesidades se estableció que muchos de estos municipios tienen la capacidad de respuesta limitada ante estas situaciones, particularmente en términos de la atención en salud, seguridad alimentaria y alojamientos.

Se han presentado  **aumentos en las dinámicas de desplazamiento afectando principalmente a comunidades campesinas, afrocolombianas, indígenas y población migrante**. Es importante destacar la afectación que sufren los niños y las niñas por el uso y utilización en las acciones en el marco de la violencia armada, así como los eventos de violencia basada en género del que son víctimas las mujeres.

### GRUPOS VULNERABLES:



### Necesidades Sectoriales





## GUAINÍA

**3**  
Evaluaciones

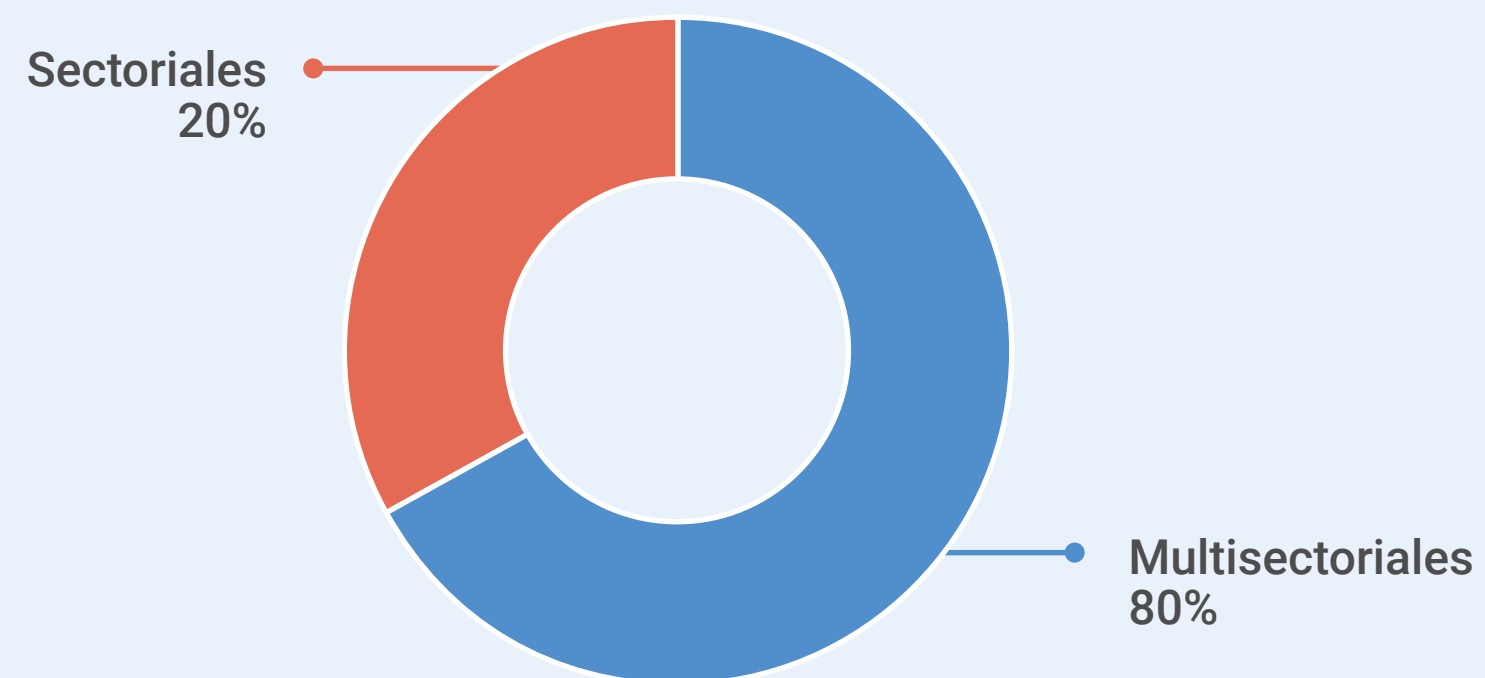
**20**  
Hogares encuestados

**3**  
Municipios

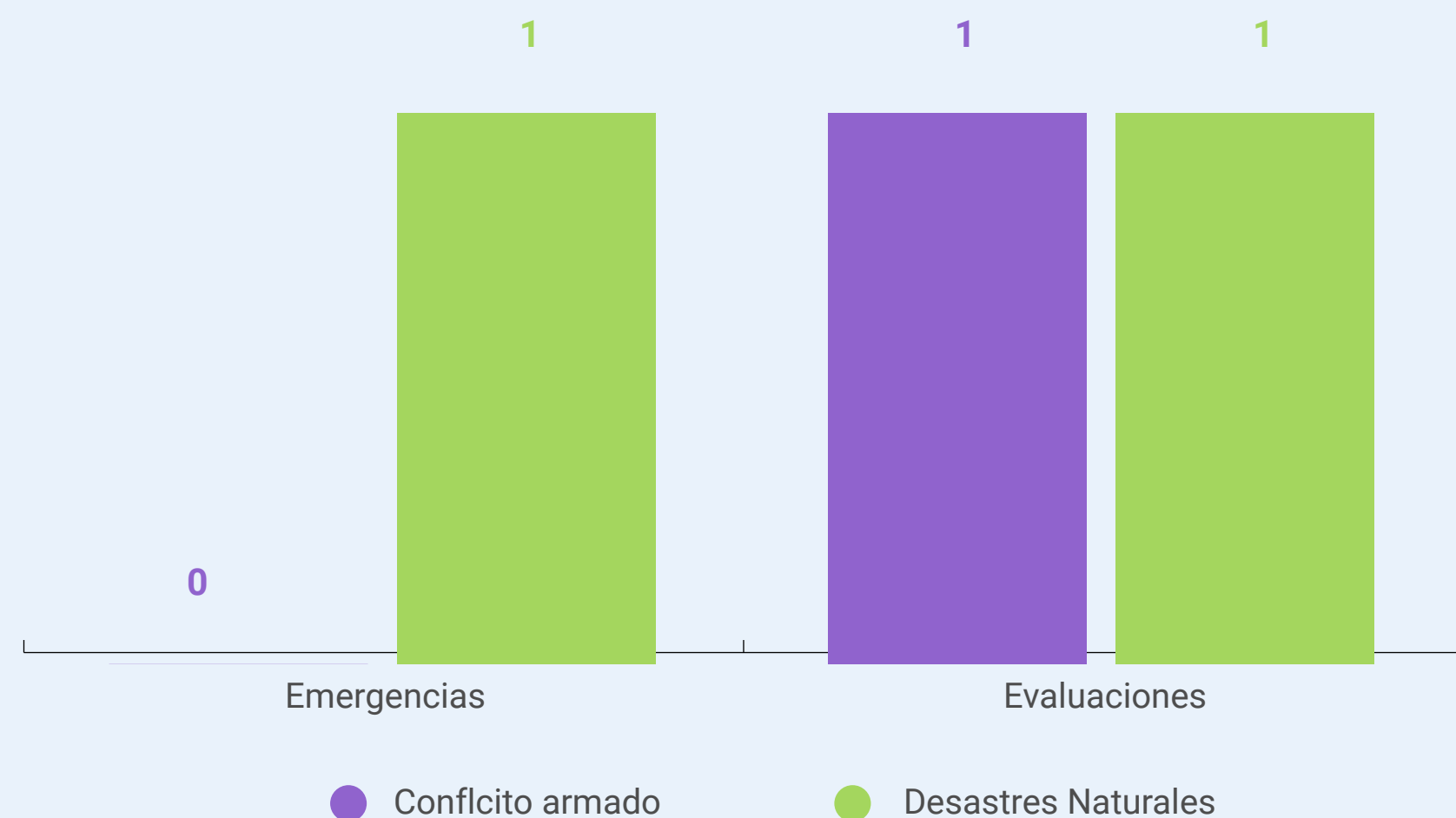
**1**  
Emergencias

**7**  
Participación organizaciones

Gráfica 4: Tipo de evaluación

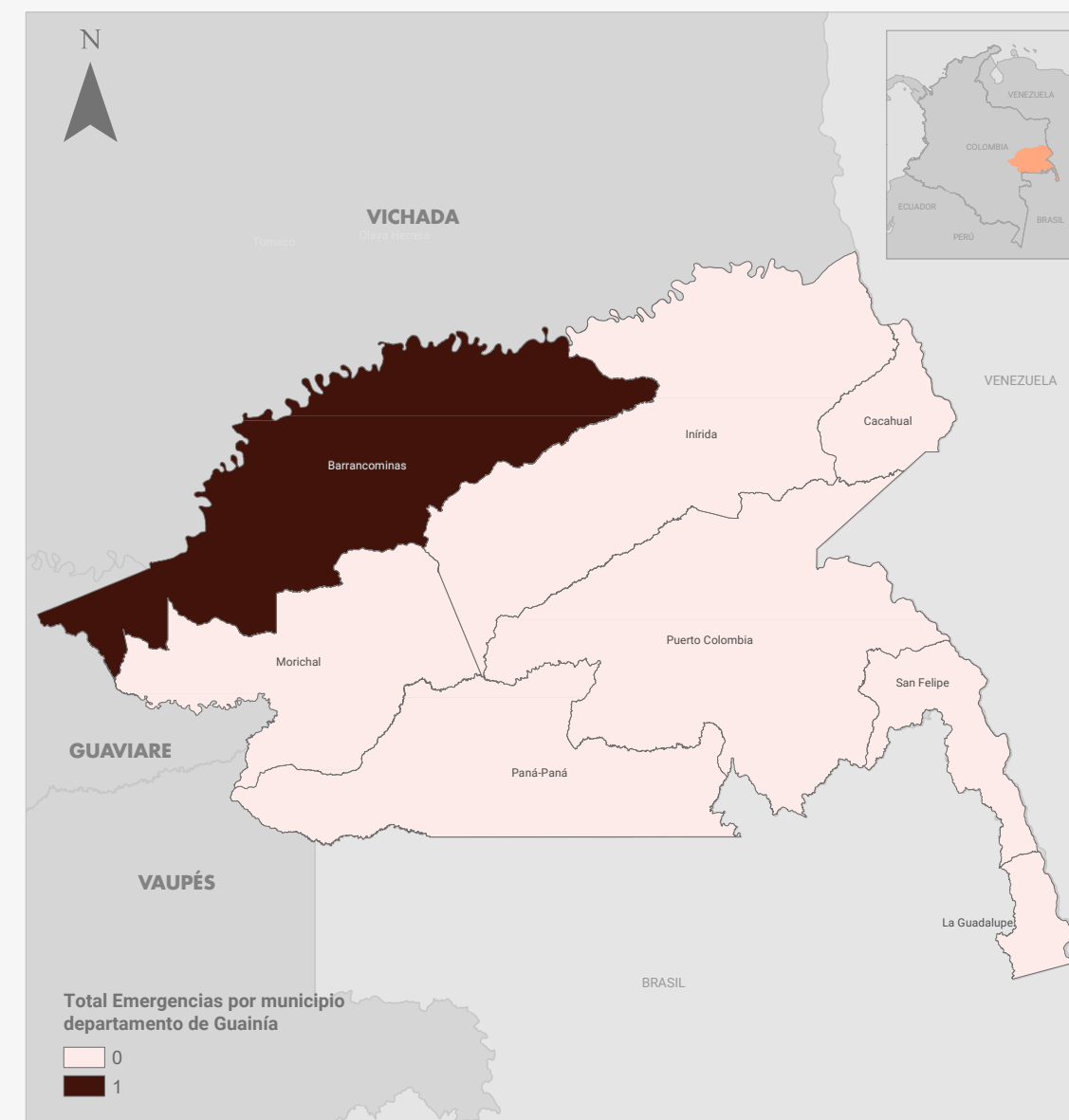


Gráfica 5: Emergencias vs Evaluaciones



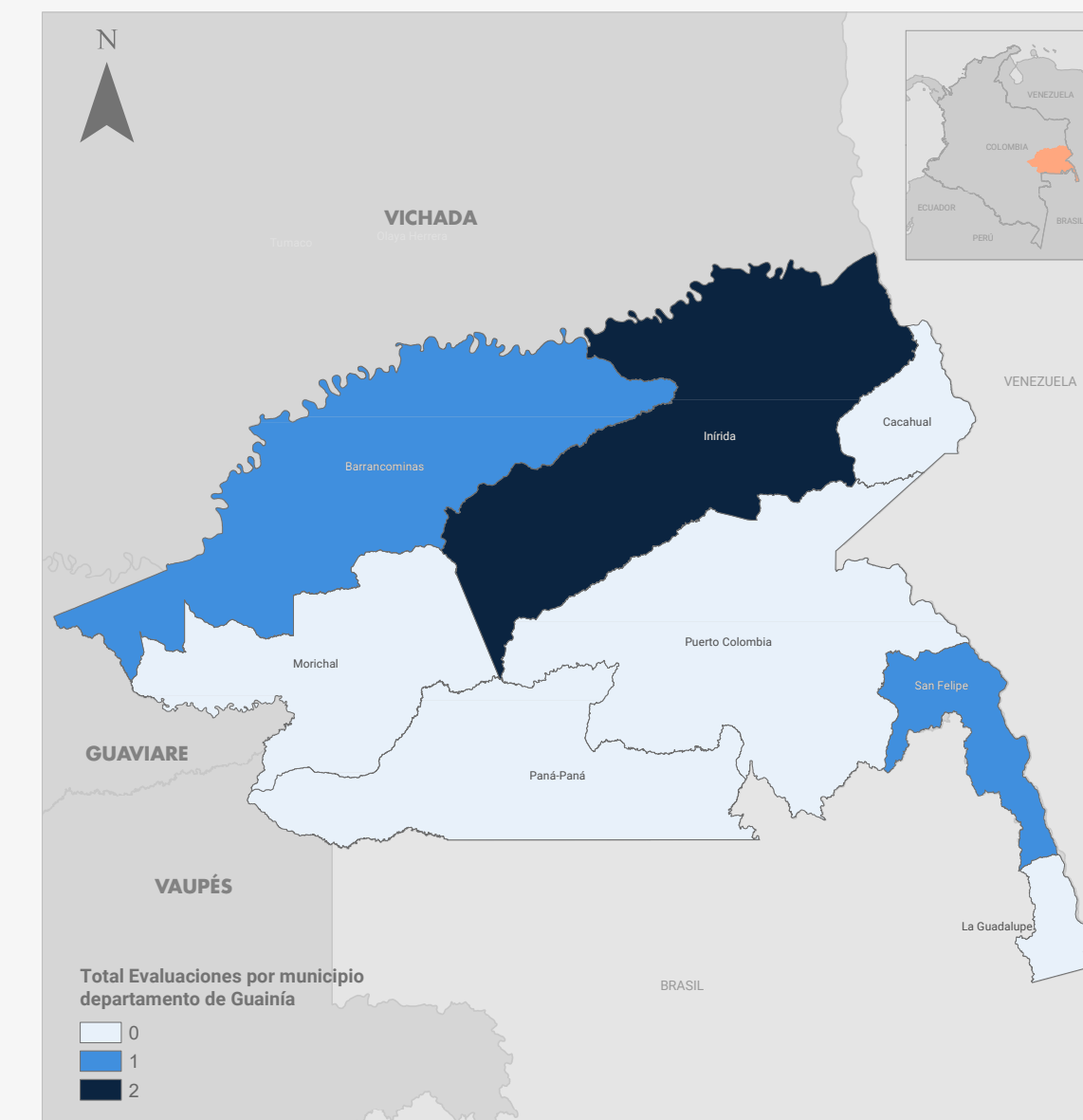
Fuente: Monitor OCHA

Mapa 3: Emergencias



Fuente: Monitor OCHA

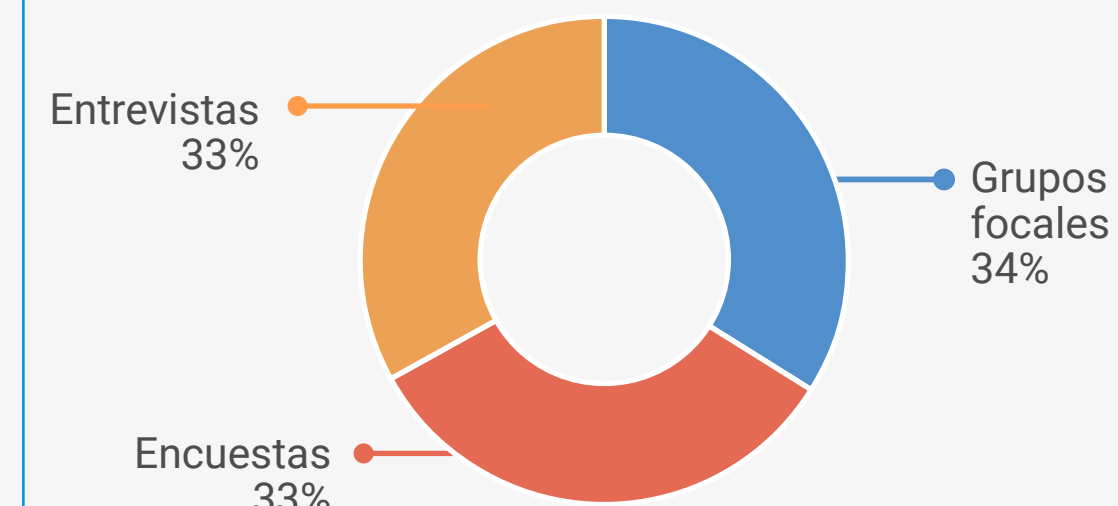
Mapa 4: Evaluaciones



Fuente: Monitor OCHA

Si bien **no se registraron emergencias por conflicto**, las **evaluaciones** registradas tienen un **enfoque multisectorial** que busca describir el **contexto y la situación humanitaria** de manera amplia.

Gráfica 6: Métodos de recolección




Metodología	# Evaluaciones	Hogares encuestados	# de municipios	# de organizaciones
MIRA	1	10	1	5
EBA	1		1	1
Múltiple afectación	1	10	3	4

## GUAINÍA

### Situación Humanitaria

- Afectaciones humanitarias por **impactos históricos y recientes del conflicto armado, consecuencias de inundaciones cíclicas, efectos de la pandemia del COVID-19 e incremento de flujos migratorios provenientes de Venezuela** en situación de vulnerabilidad. Es importante destacar que en esta zona se identificó la **afectación de las comunidades indígenas que constituyen la mayoría de la población departamental**.
- Concentración de población en situación de vulnerabilidad indígena, migrante y refugiada venezolana y en situación de pobreza y pobreza extrema en áreas de Inírida; consecuentemente, **se identificaron necesidades multisectoriales no cubiertas en más del 63% de hogares de acogida y 84% de hogares de población desplazada interna (MSNA, 2021)**.
- **Riesgos para la población civil** de las áreas rurales dispersas por el **control de actores armados, restricciones a la libre circulación, desplazamientos y reclutamientos forzados**, por cuenta de la presencia e incidencia de Grupos Armados Organizados (GAO) en el **área transfronteriza de Guainía y del estado venezolano de Amazonas**.



- **Dificultades para la atención** a las necesidades de la población municipal por cuenta de la **débil capacidad institucional y el aislamiento geográfico de este territorio**.
- **Riesgo por contaminación de desechos de la minería ilegal en fuentes de agua** que son utilizadas por los pobladores de las cuentas del **río Inírida, Guaviare y Orinoco**.
- **Emergencias** por altas precipitaciones e inundaciones cíclicas en el **municipio y resguardos indígenas aledaños**, que se encuentran ubicados en **zonas de riesgo medio y alto de inundación**
- **Hogares en condiciones económicas precarias, con dificultad para acceder a servicios básicos** y de calidad como agua, saneamiento, recolección de basuras y electricidad.

### GRUPOS VULNERABLES:



Población indígena



Población migrante proveniente de Venezuela



Población retornada colombiana



Mujeres, niños, niñas y adolescentes



Dinámicas de violencia armada



Violencia Basada en Género (VBG)



Reclutamiento



Amenazas



Homicidios



Desplazamientos



Confinamientos

### Necesidades Sectoriales



- Se identificó que gran porcentaje de la población será población víctima de desplazamiento interno
- La población destacó que se sienten poco o nada seguros en el sector donde viven. Las situaciones que generan mayor preocupación son las relacionadas con robos a viviendas, comercios y a personas, así como riesgos de violencia sexual facilitada por la falta de iluminación de los asentamientos. Al tiempo, se reportó una percepción de menor presencia de las autoridades en los asentamientos.



- Se reportaron afectaciones persistentes en tierras de cultivo por cuenta de las inundaciones cíclicas, así como limitaciones para el acceso a tierras de cultivo los hogares de refugiados y migrantes (solo el 24% reportaron tener acceso), generando dificultades la satisfacción de necesidades básicas y colocándolos en riesgo de padecer inseguridad alimentaria.
- El 49% de los hogares de refugiados y migrantes y el 68% de los hogares de acogida reportaron haber comido dos o menos comidas al día durante los siete días anteriores a la recolección de datos. Consecuentemente, se identificó que un 44% de hogares de refugiados y migrantes y un 36% de hogares de acogida tuvo un puntaje de consumo de alimentos limítrofe y pobre.



- Menos del 1% de los hogares de acogida y refugiados y migrantes señalaron estar conectados al servicio de acueducto, siendo el pozo con bomba la principal fuente de agua utilizada. La mayoría de los hogares reportó que no realizan ningún tratamiento al agua antes de consumirla.
- Se reportó contaminación de las fuentes de agua por defecación al aire libre e inadecuada disposición de basuras, derivada de la falta de acceso a estos servicios; además, es posible que exista contaminación de estas fuentes por causa de la actividad minera en la zona.



- El 35% de las viviendas de la zona no tenían paredes o estaban hechas con materiales de desecho, y el 58% tenía piso de tierra; estos materiales no son duraderos ni suficientes para proteger de las inclemencias del clima
- Se reportó que las inundaciones causan desplazamiento de los hogares a otros sectores de Inírida o a zonas rurales dispersas, donde los hogares pueden estar en riesgo y carecen aún más de acceso a servicios, principalmente de salud.
- Se reportó la presencia de enfermedades asociadas a la transmisión de vectores a la proliferación de zancudos debido al estancamiento de agua en épocas de invierno.